















ITINERARIOS ISLA DE ONS

	Ruta 1 (Sur) - 2h 30m (circular)	. 2 30 ()
	Ruta 2 (Norte) - 3h (circular)	. 3 ()
	Ruta 3 (Faro) - 1h 15m (circular)	. 1 15 ()
	Ruta 4 (Castelo) - 40 m (circular)	. 40 . ()
	Unión entre rutas ()	()
	Variante corta itinerario 1	() 1)
	Variante corta itinerario 2	() 2)
	Información ()	()
	Mirador ()	()
	Zona de acampada	()
	Buraco do Inferno ()	()
	Campamento Juvenil	()
	Acceso no permitido de 15-02 a 31-07	(15-02 31-07)
	Cruz Roja ()	()